

Puurkaevu katasrti nr 3662

Sügavus maapinnast, m 48,8
Manteloru sügavus, m 20,2
diameeter, mm välimine 108 / sisemine 99









Asukoht Ida-Viru maakond, Jõhvi vald, Kose küla, Orliku

Mõõtmised esitatud joonisel maapinna suhtes. Manteloru ots maapinnast 0,77 m kõrgemal.

Mõõtmiste kuupäev 11.02.2020

Märkused: Näiv metalli kulu on arvatud manteloru seinapaksuse põhjal (5-6 mm), kasutades akustilise sondi mõõdetud toru pinna tagasipeegeldumise amplituudi. 3D puurkaevu kujutis - optilise kaamera pilt ja puurkaevu diameetri muutus

Legend

-  moreen
-  dolomiit domeriidi vahekihtidega
-  lõheline lubjakivi
-  kükersiit/põlevkivi
-  lubjakivi dolomiidi ja mergli vahekihtidega
-  lubjakivi kükersiidi vahekihtidega
-  savi mergli, aleuroliidi ja dolomiidi vahekihtidega
-  savikas lubjakivi mergli vahekihtidega

